





Département de l'Aisne

# PLAN LOCAL D'URBANISME

Commune de Monthenault



## LISTE DES SERVITUDES

<p>Mairie de Monthenault 13 rue de Chaumont 02860 Monthenault ☎03.23.24.81.06 Fax 03.23.24.81.06</p>	<p>Vu pour être annexé à la délibération d'approbation du Plan Local d'Urbanisme en date du : <i>20 Juin 2013</i></p> <p>Le Maire <i>DRUET Pierrette</i></p>  
<p>ANTEA GROUP Pôle d'activité du griffon 80 rue Pierre Gilles de Gennes 02000 Barenton-Bugny</p>  <p>anteagroup</p>	<p><b>5.1</b></p>

# Liste des servitudes

CODE	TYPE DE SERVITUDE	REFERENCES JURIDIQUES DES ACTES INSTITUANT LA SERVITUDE	ORIGINE DE LA SERVITUDE	ORGANISME GESTIONNAIRE DE LA SERVITUDE
AC1	Servitudes relatives à la conservation du patrimoine - Patrimoine culturel  Servitudes de protection des monuments historiques classés et inscrits	Mesures de classement et d'inscription prises en application des articles 1er à 5 de la loi du 31 décembre 1913 modifiée sur les monuments historiques avec l'indication de leur étendue  Périmètres de protection éventuellement délimités par décrets en conseil d'état en application de l'article 1er (alinéa 2 et 3) de la loi du 31 décembre 1913 autour des monuments historiques classés ou inscrits  Zones de protection des monuments historiques créées en application de l'article 28 de la loi du 2 mai 1930 modifiée  Périmètres de protection des monuments historiques classés ou inscrits et portés sur la liste tels qu'il résultent des dispositions combinées des articles 1er et 13 bis de la loi du 31 décembre 1913	Eglise inscrite à l'inventaire des monuments historiques le 11 juin 2001  Parcelle cadastrée section AB parcelle 113  Monument commémoratif franco-allemand parcelles cadastrées AC 17, 23 et 25 inscrit à l'inventaire des monuments historiques le 22 décembre 1997 - Territoire de la commune de Pancy-Courtecon	Ministère de la culture et de la communication Service départemental de l'architecture et du patrimoine de l'Aisne 1 rue Saint Martin 02000 LAON
PT1	Servitudes relatives à l'utilisation de certaines ressources et équipements  Télécommunications	Servitudes de protection des centres radio électriques d'émission et de réception contre les obstacles instituées en application des articles L.54 à L.56-1 et R.21 à R.26-1 du code des postes et des communications électroniques	Station hertzienne n° 002-0080-008 de Monthenault - décret du 16 octobre 1991  Zone de garde 500 mètres Zone de protection: 1500 mètres	Direction interrarmées des réseaux d'infrastructure et des systèmes d'information de Metz Quartier de Latre de Tassigny CS n°30001 57044 METZ cedex 1
PT2	Servitudes relatives à l'utilisation de certaines ressources et équipements  Télécommunications	Servitudes de protection des centres de réception radio électriques contre les perturbations électromagnétiques instituées en application des articles L.57 à L.62-1 et R.27 à R.39 du code des postes et télécommunications électroniques	Centre radioélectrique de Monthenault - ferme Chaumont - Décret du 14 novembre 1991  Faisceau hertzien de Sissonne quartier d'Orléans à Monthenault - ferme Chaumont - Décret du 24 avril 1985  Faisceau hertzien Berru la Vigie du Mont de Berry à Monthenault - ferme Chaumont - Décret du 8 novembre 1991	Direction interrarmées des réseaux d'infrastructure et des systèmes d'information de Metz Quartier de Latre de Tassigny CS n°30001 57044 METZ cedex 1
T /	Servitudes relatives à l'utilisation de certaines ressources et équipements  Communications Circulation aérienne	Servitudes établies à l'extérieur des zones de dégagement en application des articles R 244-1 et D 244-4 du Code de l'aviation civile	Autorisation spéciale délivrée par arrêté ministériel après avis de la commission centrale des services aéronautiques (ex installation exemptée de permis de construire) - Arrêté du 25 juillet 1990	Aviation civile Aéroport de Beauvais-Tillé 60000 BEAUVAIS

AC<sub>1</sub>

## MONUMENTS HISTORIQUES

### I. - GÉNÉRALITÉS

Servitudes de protection des monuments historiques.

Loi du 31 décembre 1913 modifiée et complétée par les lois du 31 décembre 1921, 23 juillet 1927, 27 août 1941, 25 février 1943, 10 mai 1946, 21 juillet 1962, 30 décembre 1966, 23 décembre 1970, 31 décembre 1976, 30 décembre 1977, 15 juillet 1980, 12 juillet 1985 et du 6 janvier 1986, et par les décrets du 7 janvier 1959, 18 avril 1961, 6 février 1969, 10 septembre 1970, 7 juillet 1977 et 15 novembre 1984.

Loi du 2 mai 1930 (art. 28) modifiée par l'article 72 de la loi n° 83-8 du 7 janvier 1983.

Loi n° 79-1150 du 29 décembre 1979 relative à la publicité, aux enseignes et préenseignes, complétée par la loi n° 85-729 du 18 juillet 1985 et décrets d'application n° 80-923 et n° 80-924 du 21 novembre 1980, n° 82-211 du 24 février 1982, n° 82-220 du 25 février 1982, n° 82-723 du 13 août 1982, n° 82-764 du 6 septembre 1982, n° 82-1044 du 7 décembre 1982 et n° 89-422 du 27 juin 1989.

Décret du 18 mars 1924 modifié par le décret du 13 janvier 1940 et par le décret n° 70-836 du 10 septembre 1970 (art. 11), n° 84-1006 du 15 novembre 1984.

Décret n° 70-836 du 10 septembre 1970 pris pour l'application de la loi du 30 décembre 1966, complété par le décret n° 82-68 du 20 janvier 1982 (art. 4).

Décret n° 70-837 du 10 septembre 1970 approuvant le cahier des charges-types pour l'application de l'article 2 de la loi du 30 décembre 1966.

Code de l'urbanisme, articles L. 410-1, L. 421-1, L. 421-6, L. 422-1, L. 422-2, L. 422-4, L. 430-1, L. 430-8, L. 441-1, L. 441-2, R. 410-4, R. 410-13, R. 421-19, R. 421-36, R. 421-38, R. 422-8, R. 421-38-1, R. 421-38-2, R. 421-38-3, R. 421-38-4, R. 421-38-8, R. 430-4, R. 430-5, R. 430-9, R. 430-10, R. 430-12, R. 430-15-7, R. 430-26, R. 430-27, R. 441-3, R. 442-1, R. 442-4-8, R. 442-4-9, R. 442-6, R. 442-6-4, R. 442-11-1, R. 442-12, R. 442-13, R. 443-9, R. 443-10, R. 443-13.

Code de l'expropriation pour cause d'utilité publique, article R. 11-15 et article 11 de la loi du 31 décembre 1913.

Décret n° 79-180 du 6 mars 1979 instituant des services départementaux de l'architecture.

Décret n° 79-181 du 6 mars 1979 instituant des délégués régionaux à l'architecture et à l'environnement.

Décret n° 80-911 du 20 novembre 1980 portant statut particulier des architectes en chef des monuments historiques modifié par le décret n° 88-698 du 9 mai 1988.

Décret n° 84-145 du 27 février 1984 portant statut particulier des architectes des bâtiments de France.

Décret n° 84-1007 du 15 novembre 1984 instituant auprès des préfets de région une commission régionale du patrimoine historique, archéologique et ethnologique.

Décret n° 85-771 du 24 juillet 1985 relatif à la commission supérieure des monuments historiques.

Décret n° 86-538 du 14 mars 1986 relatif aux attributions et à l'organisation des directions régionales des affaires culturelles.

Circulaire du 2 décembre 1977 (ministère de la culture et de l'environnement) relative au report en annexe des plans d'occupation des sols, des servitudes d'utilité publique concernant les monuments historiques et les sites.

Circulaire n° 80-51 du 15 avril 1980 (ministère de l'environnement et du cadre de vie) relative à la responsabilité des délégués régionaux à l'architecture et à l'environnement en matière de protection des sites, abords et paysages.

## C. - PUBLICITÉ

### a) Classement et inscription sur l'inventaire des monuments historiques

Publicité annuelle au *Journal officiel* de la République française.

Notification aux propriétaires des décisions de classement ou d'inscription sur l'inventaire.

### b) Abords des monuments classés ou inscrits

Les propriétaires concernés sont informés à l'occasion de la publicité afférente aux décisions de classement ou d'inscription.

La servitude « abords » est indiquée au certificat d'urbanisme.

## III. - EFFETS DE LA SERVITUDE

### A. - PRÉROGATIVES DE LA PUISSANCE PUBLIQUE

#### 1° Prérrogatives exercées directement par la puissance publique

##### a) Classement

Possibilité pour le ministre chargé des affaires culturelles de faire exécuter par les soins de l'administration et aux frais de l'Etat et avec le concours éventuel des intéressés, les travaux de réparation ou d'entretien jugés indispensables à la conservation des monuments classés (art. 9 de la loi modifiée du 31 décembre 1913).

Possibilité pour le ministre chargé des affaires culturelles de faire exécuter d'office par son administration les travaux de réparation ou d'entretien faute desquels la conservation serait gravement compromise et auxquels le propriétaire n'aurait pas procédé après mise en demeure ou décision de la juridiction administrative en cas de contestation. La participation de l'Etat au coût des travaux ne pourra être inférieure à 50 p. 100. Le propriétaire peut s'exonérer de sa dette en faisant abandon de l'immeuble à l'Etat (loi du 30 décembre 1966, art. 2 ; décret n° 70-836 du 10 septembre 1970, titre II) (1).

Possibilité pour le ministre chargé des affaires culturelles, de poursuivre l'expropriation de l'immeuble au nom de l'Etat, dans le cas où les travaux de réparation ou d'entretien, faute desquels la conservation serait gravement compromise, n'auraient pas été entrepris par le propriétaire après mise en demeure ou décision de la juridiction administrative en cas de contestation (art. 9-1 de la loi du 31 décembre 1913 ; décret n° 70-836 du 10 septembre 1970, titre III).

Possibilité pour le ministre chargé des affaires culturelles de poursuivre, au nom de l'Etat, l'expropriation d'un immeuble classé ou en instance de classement en raison de l'intérêt public qu'il offre du point de vue de l'histoire ou de l'art. Cette possibilité est également offerte aux départements et aux communes (art. 6 de la loi du 31 décembre 1913).

Possibilité pour le ministre chargé des affaires culturelles de poursuivre l'expropriation d'un immeuble non classé. Tous les effets du classement s'appliquent au propriétaire dès que l'administration lui a notifié son intention d'exproprier. Ils cessent de s'appliquer si la déclaration d'utilité publique n'intervient pas dans les douze mois de cette notification (art. 7 de la loi du 31 décembre 1913).

Possibilité de céder de gré à gré à des personnes publiques ou privées les immeubles classés expropriés. La cession à une personne privée doit être approuvée par décret en Conseil d'Etat (art. 9-2 de la loi du 31 décembre 1913, décret n° 70-836 du 10 septembre 1970).

##### b) Inscription sur l'inventaire supplémentaire des monuments historiques

Possibilité pour le ministre chargé des affaires culturelles d'ordonner qu'il soit sursis à des travaux devant conduire au morcellement ou au dépeçage de l'édifice dans le seul but de vendre des matériaux ainsi détachés. Cette possibilité de surseoir aux travaux ne peut être utilisée qu'en l'absence de mesure de classement qui doit en tout état de cause, intervenir dans le délai de cinq ans.

(1) Lorsque l'administration se charge de la réparation ou de l'entretien d'un immeuble classé, l'Etat répond des dommages causés au propriétaire, par l'exécution des travaux ou à l'occasion de ces travaux, sauf faute du propriétaire ou cas de force majeure (Conseil d'Etat, 5 mars 1982, Guettr Jean : rec., p. 100).

AC<sub>1</sub>

## 2<sup>o</sup> Obligations de faire imposées au propriétaire

### a) Classement

(Art. 9 de la loi du 31 décembre 1913 et art. 10 du décret du 18 mars 1924)

Obligation pour le propriétaire de demander l'accord du ministre chargé des monuments historiques avant d'entreprendre tout travail de restauration, de réparation ou de modification, de procéder à tout déplacement ou destruction de l'immeuble. La démolition de ces immeubles demeure soumise aux dispositions de la loi du 31 décembre 1913 (art. L. 430-1, dernier alinéa, du code de l'urbanisme).

Les travaux autorisés sont exécutés sous la surveillance du service des monuments historiques. Il est à noter que les travaux exécutés sur les immeubles classés sont exemptés de permis de construire (art. R. 422-2 b du code de l'urbanisme), dès lors qu'ils entrent dans le champ d'application du permis de construire.

Lorsque les travaux nécessitent une autorisation au titre des installations et travaux divers du code de l'urbanisme (art. R. 442-2), le service instructeur doit recueillir l'accord du ministre chargé des monuments historiques, prévu à l'article 9 de la loi du 31 décembre 1913. Cette autorisation qui doit être accordée de manière expresse, n'est soumise à aucun délai d'inscription et peut être délivrée indépendamment de l'autorisation d'installation et travaux divers. Les mêmes règles s'appliquent pour d'autres travaux soumis à autorisation ou déclaration en vertu du code de l'urbanisme (clôtures, terrains de camping et caravanes, etc.).

Obligation pour le propriétaire, après mise en demeure, d'exécuter les travaux d'entretien ou de réparation faute desquels la conservation d'un immeuble classé serait gravement compromise. La mise en demeure doit préciser le délai d'exécution des travaux et la part des dépenses qui sera supportée par l'Etat et qui ne pourra être inférieure à 50 p. 100.

Obligation d'obtenir du ministre chargé des monuments historiques, une autorisation spéciale pour adosser une construction neuve à un immeuble classé (art. 12 de la loi du 31 décembre 1913). Aussi, le permis de construire concernant un immeuble adossé à un immeuble classé ne peut être délivré qu'avec l'accord exprès du ministre chargé des monuments historiques ou de son délégué (art. R. 421-38-3 du code de l'urbanisme) (1).

Ce permis de construire ne peut être obtenu tacitement (art. R. 421-12 et R. 421-19 b du code de l'urbanisme). Un exemplaire de la demande de permis de construire est transmis par le service instructeur, au directeur régional des affaires culturelles (art. R. 421-38-3 du code de l'urbanisme).

Lorsque les travaux concernant un immeuble adossé à un immeuble classé sont exemptés de permis de construire mais soumis au régime de déclaration en application de l'article L. 422-2 du code de l'urbanisme, le service instructeur consulte l'autorité visée à l'article R. 421-38-3 du code de l'urbanisme. L'autorité ainsi concernée fait connaître à l'autorité compétente son opposition ou les prescriptions qu'elle demande dans un délai d'un mois à dater de la réception de la demande d'avis par l'autorité consultée. A défaut de réponse dans ce délai, elle est réputée avoir émis un avis favorable (art. R. 422-8 du code de l'urbanisme).

Le propriétaire qui désire édifier une clôture autour d'un immeuble classé, doit faire une déclaration de clôture en mairie, qui tient lieu de la demande d'autorisation prévue à l'article 12 de la loi du 31 décembre 1913.

Obligation pour le propriétaire d'un immeuble classé d'aviser l'acquéreur, en cas d'aliénation, de l'existence de cette servitude.

Obligation pour le propriétaire d'un immeuble classé de notifier au ministre chargé des affaires culturelles toute aliénation quelle qu'elle soit, et ceci dans les quinze jours de sa date.

Obligation pour le propriétaire d'un immeuble classé d'obtenir du ministre chargé des affaires culturelles, un accord préalable quant à l'établissement d'une servitude conventionnelle.

### b) Inscription sur l'inventaire supplémentaire des monuments historiques

(Art. 2 de la loi du 31 décembre 1913 et art. 12 du décret du 18 mars 1924)

Obligation pour le propriétaire d'avertir le Directeur régional des affaires culturelles quatre mois avant d'entreprendre les travaux modifiant l'immeuble ou la partie d'immeuble inscrit. Ces travaux sont obligatoirement soumis à permis de construire dès qu'ils entrent dans son champ d'application (art. L. 422-4 du code de l'urbanisme).

(1) Les dispositions de cet article ne sont applicables qu'aux projets de construction jouxtant un immeuble bâti et non aux terrains limitrophes (Conseil d'Etat, 15 mai 1981, Mme Castel : DA 1981, n° 212).

AC<sub>1</sub>

## B. - LIMITATIONS AU DROIT D'UTILISER LE SOL

### 1° Obligations passives

#### Immeubles classés, inscrits sur l'inventaire ou situés dans le champ de visibilité des monuments classés ou inscrits

Interdiction de toute publicité sur les immeubles classés ou inscrits (art. 4 de la loi n° 79-1150 du 29 décembre 1979 relative à la publicité, aux enseignes et préenseignes) ainsi que dans les zones de protection délimitées autour des monuments historiques classés, dans le champ de visibilité des immeubles classés ou inscrits et à moins de 100 mètres de ceux-ci (art. 7 de la loi du 29 décembre 1979). Il peut être dérogé à ces interdictions dans les formes prévues à la section 4 de la dite loi, en ce qui concerne les zones mentionnées à l'article 7 de la loi du 29 décembre 1979.

Les préenseignes sont soumises aux dispositions visées ci-dessus concernant la publicité (art. 18 de la loi du 29 décembre 1979).

L'installation d'une enseigne est soumise à autorisation dans les lieux mentionnés aux articles 4 et 7 de la loi du 29 décembre 1979 (art. 17 de ladite loi).

Interdiction d'installer des campings, sauf autorisation préfectorale, à moins de 500 mètres d'un monument classé ou inscrit. Obligation pour le maire de faire connaître par affiche à la porte de la mairie et aux points d'accès du monument l'existence d'une zone interdite aux campeurs (décret n° 68-134 du 9 février 1968).

Interdiction du camping et du stationnement de caravanes pratiqués isolément, ainsi que l'installation de terrains de camping et de caravanage à l'intérieur des zones de protection autour d'un monument historique classé, inscrit ou en instance de classement, défini au 3° de l'article 1<sup>er</sup> de la loi du 31 décembre 1913 ; une dérogation peut être accordée par le préfet ou le maire après avis de l'architecte des bâtiments de France (art. R. 443-9 du code de l'urbanisme). Obligation pour le maire de faire connaître par affiche à la porte de la mairie et aux principales voies d'accès de la commune, l'existence d'une zone de stationnement réglementé des caravanes.

### 2° Droits résiduels du propriétaire

#### a) Classement

Le propriétaire d'un immeuble classé peut le louer, procéder aux réparations intérieures qui n'affectent pas les parties classées, notamment installer une salle de bain, le chauffage central. Il n'est jamais tenu d'ouvrir sa maison aux visiteurs et aux touristes, par contre, il est libre s'il le désire d'organiser une visite dans les conditions qu'il fixe lui-même.

Le propriétaire d'un immeuble classé peut, si des travaux nécessaires à la conservation de l'édifice sont exécutés d'office, solliciter dans un délai d'un mois à dater du jour de la notification de la décision de faire exécuter les travaux d'office, l'Etat d'engager la procédure d'expropriation. L'Etat doit faire connaître sa décision dans un délai de six mois, mais les travaux ne sont pas suspendus (art. 2 de la loi du 30 décembre 1966 ; art. 7 et 8 du décret du 10 septembre 1970).

La collectivité publique (Etat, département ou commune) devenue propriétaire d'un immeuble classé à la suite d'une procédure d'expropriation engagée dans les conditions prévues par la loi du 31 décembre 1913 (art. 6), peut le céder de gré à gré à une personne publique ou privée qui s'engage à l'utiliser aux fins et conditions prévues au cahier des charges annexé à l'acte de cession. La cession à une personne privée doit être approuvée par décret en Conseil d'Etat (art. 9-2 de la loi de 1913, art. 10 du décret n° 70-836 du 10 septembre 1970 et décret n° 70-837 du 10 septembre 1970).

#### b) Inscription sur l'inventaire supplémentaire des monuments historiques

Néant.

#### c) Abords des monuments historiques classés ou inscrits

Néant.



MINISTÈRE DE LA DÉFENSE  
ET DES ANCIENS COMBATTANTS



Commandement de la  
région Terre Nord-Est,  
commandement des  
forces françaises et de  
l'élément civil stationnés  
en Allemagne.

Metz, le 29 DEC. 2010  
N° 1884 /DEF/EM RTNE/BSÉC.

## ARRÊTÉ PORTANT ABROGATION D'UNE ZONE PROTÉGÉE

- RÉFÉRENCES** :
- a) Plan de sécurité opérateur n° 14/DEF/EMAT/B.EMP/STSD/40/CD du 16 avril 2009.
  - b) Arrêté n° 100816/DEF/DCT/B.ORG-FOR-RH-PC/RH1 du 28 décembre 1992.
  - c) Changement d'affectataire de ZP n° 2138/RT NE/EM/DIV.ACT/BSA /SECU du 30 juillet 2002.

Le général de corps d'armée Pascal PÉRAN,  
gouverneur militaire de Metz,  
commandant la région Terre Nord-Est,  
commandant les forces françaises  
et l'élément civil stationnés en Allemagne,

Vu l'article 413-7 du code pénal ;

Vu les articles R413-1 à R413-5 du code pénal ;

Vu le décret n° 2001-745 du 24 août 2001, modifié, relatif à la détermination des autorités ayant qualité pour définir au nom du ministre de la défense le besoin de protection des zones protégées, procéder à leur délimitation et fixer les conditions dans lesquelles sont délivrées les autorisations d'y pénétrer ;




Vu la décision n° 1742/DEF/EMAT/ES/B.EMP/STSD/53/DR du 19 octobre 2010, du général chef d'état-major de l'armée de Terre ;

## arrête

**Article 1<sup>er</sup>** : Suite au transfert de responsabilité en matière de sécurité entre opérateurs d'importance vitale (OIV), l'emprise du site Socrate à Monthenault (02), appartenant au 53<sup>e</sup> régiment de transmissions à Lunéville (54), n'est plus classée zone protégée.


**Article 2** : L'arrêté de deuxième référence est abrogé dès réception.

Le général Pierre-Philippe BOLLANDIER,  
commandant en chef de la Région Terre Nord,  
occupe  
et l'établissement de la Région Terre Nord,  
par délégation.





ANNEXE



PREFECTURE DE LA REGION PICARDIE

Objet : Arrêté portant sur les modalités de saisine du Préfet de la Région Picardie en matière d'archéologie préventive et concernant les projets d'urbanisme

Le Préfet de la Région Picardie  
Préfet de la Somme

- VU le code du patrimoine, notamment ses articles L.522-4 et L.522-5 prévoyant la possibilité de définir, dans le cadre de l'établissement de la carte archéologique nationale, des zones de présomption de prescriptions archéologiques, préalablement à la réalisation de projets d'aménagement affectant le sous-sol,
- VU le code de l'urbanisme, notamment ses articles L.121-2 relatif au porter à la connaissance des informations dont dispose l'Etat notamment en matière d'inventaire du patrimoine culturel, et R.442-3-1 relatif à la déclaration préalable de travaux,
- VU le décret n° 2004-490 du 3 juin 2004, notamment ses article 4 et 5 relatifs aux zones archéologiques prévues aux articles L.522-4 et L.522-5 susvisés du code du patrimoine, et ses articles 69 et 70 précisant notamment les conditions de communication des éléments généraux de connaissance et de localisation du patrimoine archéologique aux autorités administratives chargées de l'élaboration des documents d'urbanisme ou de l'instruction des demandes d'autorisation de travaux susceptibles d'affecter le patrimoine archéologique,
- VU le procès verbal approuvé de la réunion des 13,14,15 décembre 2004 de Commission Interrégionale de la Recherche Archéologique du Centre-Nord,
- CONSIDERANT que la grande densité des vestiges et traces archéologiques sur le territoire de la Picardie, révélée notamment par les opérations de diagnostic et fouilles archéologiques liées aux grands aménagements, rend nécessaire l'examen des projets d'aménagement, sur l'ensemble du territoire régional, en fonction des seuils d'emprise au sol définis ci-après,
- CONSIDERANT que l'évolution de la législation et de la réglementation en matière d'archéologie préventive nécessite de mettre à jour les précédentes dispositions régionales relatives à la transmission des dossiers de demandes d'aménagement, notamment les arrêtés fixant les seuils et surfaces de saisine du préfet de région,

## ARRETE

**ARTICLE 1<sup>er</sup>** : dans les départements de l'Aisne, de l'Oise et de la Somme, en application du 1<sup>o</sup> de l'article 4 du décret n° 2004-490, les demandes d'autorisation de travaux qui doivent faire l'objet d'une saisine du préfet de région (Direction régionale des affaires culturelles – service régional de l'archéologie – 5, rue Henri Daussy 80044 Amiens cedex 1) sont, outre les travaux prévus aux 2<sup>o</sup>, 3<sup>o</sup>, 4<sup>o</sup>, 5<sup>o</sup>, 6<sup>o</sup> de l'article 4 du décret n° 2004-490, tous les travaux prévus au 1<sup>o</sup> de l'article 4 du décret n° 2004-490 lorsque leur emprise au sol est supérieure à 5000 m<sup>2</sup>.

**ARTICLE 2** : dans les départements de l'Aisne, de l'Oise et de la Somme, sont soumis à déclaration préalable auprès du préfet de région, les travaux d'affouillement, de nivellement ou d'exhaussement du sol prévus dans l'article R.442-3-1 alinéas a et d du code de l'urbanisme, lorsque leur emprise au sol correspond aux conditions suivantes : largeur dépassant 1 mètre, longueur dépassant 5000 mètres, profondeur dépassant 1 mètre ; ainsi que les travaux répondant aux conditions d'emprise au sol indiquées dans l'article R.442-3-1, c'est-à-dire superficie supérieure à 10000 m<sup>2</sup> et profondeur de plus de 0,5 m.

**ARTICLE 3** : dans les communes listées ci-dessous, en raison de leur importance historique et archéologique particulière, et en application du 1<sup>o</sup> de l'article 4 du décret n° 2004-490, les demandes d'autorisation de travaux qui doivent faire l'objet d'une saisine du préfet de région (Direction régionale des affaires culturelles – service régional de l'archéologie – 5, rue Henri Daussy 80044 Amiens cedex 1) sont, outre les travaux prévus aux 2<sup>o</sup>, 3<sup>o</sup>, 4<sup>o</sup>, 5<sup>o</sup>, 6<sup>o</sup> de l'article 4 du décret n° 2004-490, tous les travaux prévus au 1<sup>o</sup> de l'article 4 du décret n° 2004-490, lorsque leur emprise au sol est supérieure à 100 m<sup>2</sup>.

Ces communes sont :

*pour le département de l'Aisne* : Anizy-le-Château, Aubenton, Berry-au-Bac, Bohain, Braine, La Capelle, Le Câtelet, Charly, Chauny, Château-Thierry, Condé-en-Brie, Coucy-le-Château, Craonne, Crécy-sur-Serre, Guise, La Fère, Fère-en-Tardenois, La Ferté Millon, Guignicourt, Hirson, Laon, Marle, Moy, Neufchâtel, Neuilly-St-Front, Novion, Oulchy-le-Château, Ribemont, Rozoy, Sains-Richaumont, St Quentin, St Simon, Sissonne, Soissons, Tergnier, Vailly, Vendeuil, Vermand, Verneuil, Vervins, Vic-sur-Aisne, Villers-Cotterets, Wassigny ;

*pour le département de l'Oise* : Beauvais, Clermont, Creil, Breteuil, Senlis, Crépy-en-Valois, Ressons-sur-Matz, Verberie, Choisy-au-Bac, Chambly, Noyon, Guiscard, Attichy, Breteuil-sur-Noye, Chantilly, Pont-SteMaxence, St -Just -en-Chaussée, Nanteuil-le-Haudouin, Clairoix, Chaumont-en-Vexin, Coudray-St-Germer, Crèvecœur-le-Grand, Compiègne ;

*pour le département de la Somme : Abbeville, Ailly le Haut Clocher, Ailly sur Somme, Airaines, Albert, Amiens, Beaucamps-le-Vieux, Beaumetz, Beauquesne, Beauval, Béhen, Bernaville, Berteaucourt-les-Dames, Bray-sur-Somme, Chaulnes, Combles, Condé-Folie, Conty, Corbie, Crécy en Ponthieu, Le Crotoy, Crouy-Saint-Pierre, Domart-en-Ponthieu, Domqueur, Doullens, Fontaine-sur-Somme, Gamaches, Hallencourt, Ham, Hornoy-le-Bourg, Molliens-Dreuil, Montdidier, Moreuil, Moyenneville, Nesle, Nourvion, Oisemont, Péronne, Picquigny, Poix-de-Picardie, Ribemont-sur-Ancre, Roiglise, Roisel, Rosières-en-Santerre, Roye, Rue, Saint-Riquier, Saint-Valery-sur-Somme, Villers-Bocage ;*

*ainsi que l'ensemble de la communauté d'agglomération Amiens-Métropole : Allonville, Bertangles, Blangy-Tronville, Bovelles, Boves, Cagny, Camon, Clairly-Saulchoix, Creuse, Dreuil-les-Amiens, Dury, Glisy, Guignemicourt, Longueau, Pissy, Pont-de-Metz, Poulainville, Revelles, Rivery, Sains-en-Amiénois, Saint-Fuscien, Saleux, Salouël, Saveuse, Thézy-Glimont, Vers-sur-Selle ;*

**ARTICLE 4 :** dans les communes énumérées à l'article 3, sont soumis à déclaration préalable auprès du préfet de région, les travaux d'affouillement, de nivellement ou d'exhaussement du sol prévus dans l'article R.442-3-1 alinéas a) et d) du code de l'urbanisme, lorsque leur emprise au sol correspond aux conditions suivantes : largeur dépassant 1 mètre, longueur dépassant 100 mètres, profondeur dépassant 1 mètre ; ainsi que les travaux répondant aux conditions d'emprise au sol indiquées dans l'article R.442-3-1, c'est à dire superficie supérieure à 10000 m<sup>2</sup> et profondeur de plus de 0,5 m.

**ARTICLE 5 :** en fonction de l'avancement de la carte archéologique, des arrêtés de zonage plus précis, par commune, constitueront des mises à jour se substituant au présent arrêté pour les communes concernées.

Si la commune concernée dispose d'un Plan Local d'Urbanisme ou d'une carte communale, et en application de l'article 70 du décret n° 2004-490 et de l'article L121-2 du code de l'urbanisme, le zonage archéologique de la commune sera, de plus, transmis au maire dans le cadre de la procédure du porter à la connaissance.

**ARTICLE 6 :** en application de l'article 5 du décret n° 2004-490 susvisé, le présent arrêté sera publié au recueil des actes administratifs des Préfectures des départements de l'Oise, de la Somme et de l'Aisne. Une copie de l'arrêté sera adressée par le Préfet de département à l'ensemble des maires concernés.